




PROSTORNI PLAN UREĐENJA  
OPĆINE TRNOVEC BARTOLOVEČKI  
3. IZMJENE I DOPUNE




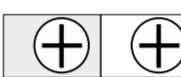
4b. GRAĐEVINSKO PODRUČJE NASELJA  
BARTOLOVEC I ŽABNIK

Žabnik

-  GRANICA NASELJA
-  GRANICA GRAĐEVINSKOG PODRUČJA NASELJA
-  OBUHVAT OBAVEZNE IZRADE  
URBANISTIČKOG PLANA UREĐENJA (UPU)

REZERVIRANE ZONE:

izgrađeno/neizgrađeno

-  MJEŠOVITA NAMJENA - ZONA MJEŠOVITE,  
PRETEŽITO STAMBENE NAMJENE
-  JAVNA I DRUŠTVENA NAMJENA - OPĆENITO
-  SPORTSKO - REKREACIJSKA NAMJENA I JAVNE  
ZELENE POVRŠINE - ZONA ZELENILA, SPORTA I REKREACIJE
-  GROBLJE

IZGRAĐENE STRUKTURE IZVAN GRAĐEVINSKOG PODRUČJA:

-  ZATEČENA IZGRADNJA IZVAN GRAĐEVINSKOG PODRUČJA

<p>VARAŽDINSKA ŽUPANIJA <b>OPĆINA TRNOVEC BARTOLOVEČKI</b></p>	
<p>Naziv prostornog plana: <b>PROSTORNI PLAN UREĐENJA OPĆINE</b> <b>-3. izmjene i dopune -</b></p>	
<p>Naziv kartografskog prikaza: <b>GRAĐEVINSKO PODRUČJE NASELJA BARTOLOVEC I ŽABNIK</b></p>	
Broj kartografskog prikaza: <b>4b.</b>	Mjerilo kartografskog prikaza: <b>1 : 5 000</b>
Odluka o izradi izmjene i dopune Prostornog plana uređenja Općine : "Službeni vjesnik Varaždinske županije", br.44/09.	Odluka predstavničkog tijela o donošenju izmjena i dopuna Plana (službeno glasilo):
Odluka predstavničkog tijela o donošenju Plana "Službeni vjesnik Varaždinske županije" br. 22/00., 3/02. i 6/05.	"Službeni vjesnik Varaždinske županije" br. 28/2012.
Javna rasprava (datum objave): "Službeni vjesnik Varaždinske županije" br. 35/11. Ponovljena javna rasprava (datum objave): "Službeni vjesnik Varaždinske županije" br. 3/12.	Javni uvid održan: od: 15.11.2011. do: 29.11.2011. Ponovljeni javni uvid održan: od: 20.12.2012. do: 29.02.2012.
Pečat tijela odgovornog za provođenje javne rasprave:	Odgovorna osoba za provođenje javne rasprave:  <b>Stjepan Hren</b>  (ime, prezime i potpis)
<p>Suglasnost na plan prema članku 98. Zakona o prostornom uređenju i gradnji ("Narodne novine", br. 76/07., 38/09., 55/11., 90/11. i 50/12.)</p>	
Klasa: 350-02/12-01/17	Urbroj: 2186/1-02/1-12-2 Datum: 26.06.2012.
<p>Pravna osoba/tijelo koje je izradilo plan: <b>ZAVOD ZA PROSTORNO UREĐENJE VARAŽDINSKE ŽUPANIJE</b></p>	
Pečat pravne osobe/tijela koje je izradilo plan:	Odgovorna osoba:  <b>Davorin Gregurinčić, dipl.inž.prometa</b>  (ime, prezime i potpis)
<p>Koordinator plana / odgovorni voditelj: <b>Višnja Jalušić, dipl.inž.arh.</b></p>	
Stručni tim u izradi plana: Višnja Jalušić, dipl.inž.arh. Melita Srpak, dipl.inž.agr. Višnja Jakovac, grad.teh. Tamara Vučeković, dipl.inž.grad.	Davorin Gregurinčić, dipl.inž.prometa Tanja Martinec, dipl.inž.arh. Dubravka Komes-Jukić, dipl.inž.arh. Josip Bačan, inž.agr.
Pečat predstavničkog tijela:	Predsjednik predstavničkog tijela:  <b>Tihomir Marčec, mag.polit.</b>  (ime, prezime i potpis)
Istovjetnost ovog prostornog plana s izvornikom ovjerava:	Pečat nadležnog tijela,   (ime, prezime i potpis)

M 1 : 5000

0 100 200 300 m

Bartolovec