

Štefanec





Šemovec

Zamlaka









PROSTORNI PLAN UREĐENJA  
OPĆINE TRNOVEC BARTOLOVEČKI  
3. IZMJENE I DOPUNE

4c. GRAĐEVINSKO PODRUČJE NASELJA  
ŠEMOVEC, ZAMLAKA I ŠTEFANEC

-  GRANICA NASELJA
-  GRANICA GRAĐEVINSKOG PODRUČJA NASELJA
-  GRANICA IZDOJENOG GRAĐEVINSKOG PODRUČJA IZVAN NASELJA
-  OBUHVAT OBAVEZNE IZRADE URBANISTIČKOG PLANA UREĐENJA (UPU)

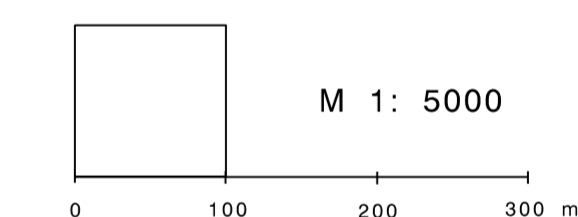
REZERVIRANE ZONE:

izgrađeno/neizgrađeno

-  MJEŠOVITA NAMJENA - ZONA MJEŠOVITE, PRETEŽITO STAMBENE NAMJENE
-  JAVNA I DRUŠTVENA NAMJENA - OPĆENITO
-  GOSPODARSKA NAMJENA - PROIZVODNA
-  SPORTSKO - REKREACIJSKA NAMJENA I JAVNE ZELENE POVRŠINE - ZONA ZELENILA, SPORTA I REKREACIJE
-  GROBLJE
-  KOMPOSTANA

IZGRAĐENE STRUKTURE IZVAN GRAĐEVINSKOG PODRUČJA:

-  FARME
-  ZATEČENA IZGRADNJA IZVAN GRAĐEVINSKOG PODRUČJA



<b>VARAŽDINSKA ŽUPANIJA</b> <b>OPĆINA TRNOVEC BARTOLOVEČKI</b>	
<b>Naziv prostornog plana:</b> <b>PROSTORNI PLAN UREĐENJA OPĆINE</b> <b>-3. izmjene i dopune -</b>	
<b>Naziv kartografskog prikaza:</b> <b>GRAĐEVINSKO PODRUČJE NASELJA</b> <b>ŠEMOVEC, ZAMLAKA I ŠTEFANEC</b>	
<b>Broj kartografskog prikaza:</b> 4c.	<b>Mjerilo kartografskog prikaza:</b> 1 : 5 000
<small>Odluka o izradi izmjene i dopune. Prostorni plan uređenja Općine - "Službeni vjesnik Varaždinske županije" br.4/09.</small>	<small>Odluka predstavničkog tijela o donošenju izmjena i dopuna Plana (službeno glasilo):</small>
<small>Odluka predstavničkog tijela o donošenju Plana "Službeni vjesnik Varaždinske županije" br. 22/00, 3/02, i 6/05.</small>	<small>"Službeni vjesnik Varaždinske županije" br. 28/2012.</small>
<small>Javna rasprava (datum objave): "Službeni vjesnik Varaždinske županije" br. 35/11. Pomoćna javna rasprava (datum objave): "Službeni vjesnik Varaždinske županije" br. 3/12.</small>	<small>Javni uvid održan: od: 15.11.2011. do: 29.11.2011. Pomoćni javni uvid održan: od: 20.12.2012. do: 29.02.2012.</small>
<small>Pečat tijela odgovornog za provođenje javne rasprave:</small>	<small>Odgovorna osoba za provođenje javne rasprave:</small> Stjepan Hren (ime, prezime i potpis)
<small>Suglasnost na plan prema članku 98. Zakona o prostornom uređenju i gradnji ("Narodne novine", br. 76/07., 38/09., 55/11., 90/11. i 50/12.)</small>	
<small>Klasa: 350-02/12-01/17</small>	<small>Urbroj: 2186/1-02/1-12-2 Datum: 26.06.2012.</small>
<small>Pravna osoba/tijelo koje je izradilo plan:</small> <b>ZAVOD ZA PROSTORNO UREĐENJE VARAŽDINSKE ŽUPANIJE</b>	
<small>Pečat pravne osobe/tijela koje je izradilo plan:</small>	<small>Odgovorna osoba:</small> Davorin Gregurinčić, dipl.inž.prometa (ime, prezime i potpis)
<small>Koordinator plana / odgovorni voditelj:</small> Višnja Jalušić, dipl.inž.arh.	
<small>Stručni tim u izradi plana:</small> Višnja Jalušić, dipl.inž.arh. Melita Šrpak, dipl.inž.agr. Višnja Jakovac, grad.teh. Tamara Vučković, dipl.inž.grad.	<small>Davorin Gregurinčić, dipl.inž.prometa Tanja Martinec, dipl.inž.arh. Dobravka Komos-Jukić, dipl.inž.arh. Josip Bašan, inž.agr.</small>
<small>Pečat predstavničkog tijela:</small>	<small>Predsjednik predstavničkog tijela:</small> Tihomir Marčec, mag.polit. (ime, prezime i potpis)
<small>Istovjetnost ovog prostornog plana s izvornikom potvrđena:</small>	<small>Pečat nadležnog tijela:</small> <b>I Z V O R N I K</b> (ime, prezime i potpis)