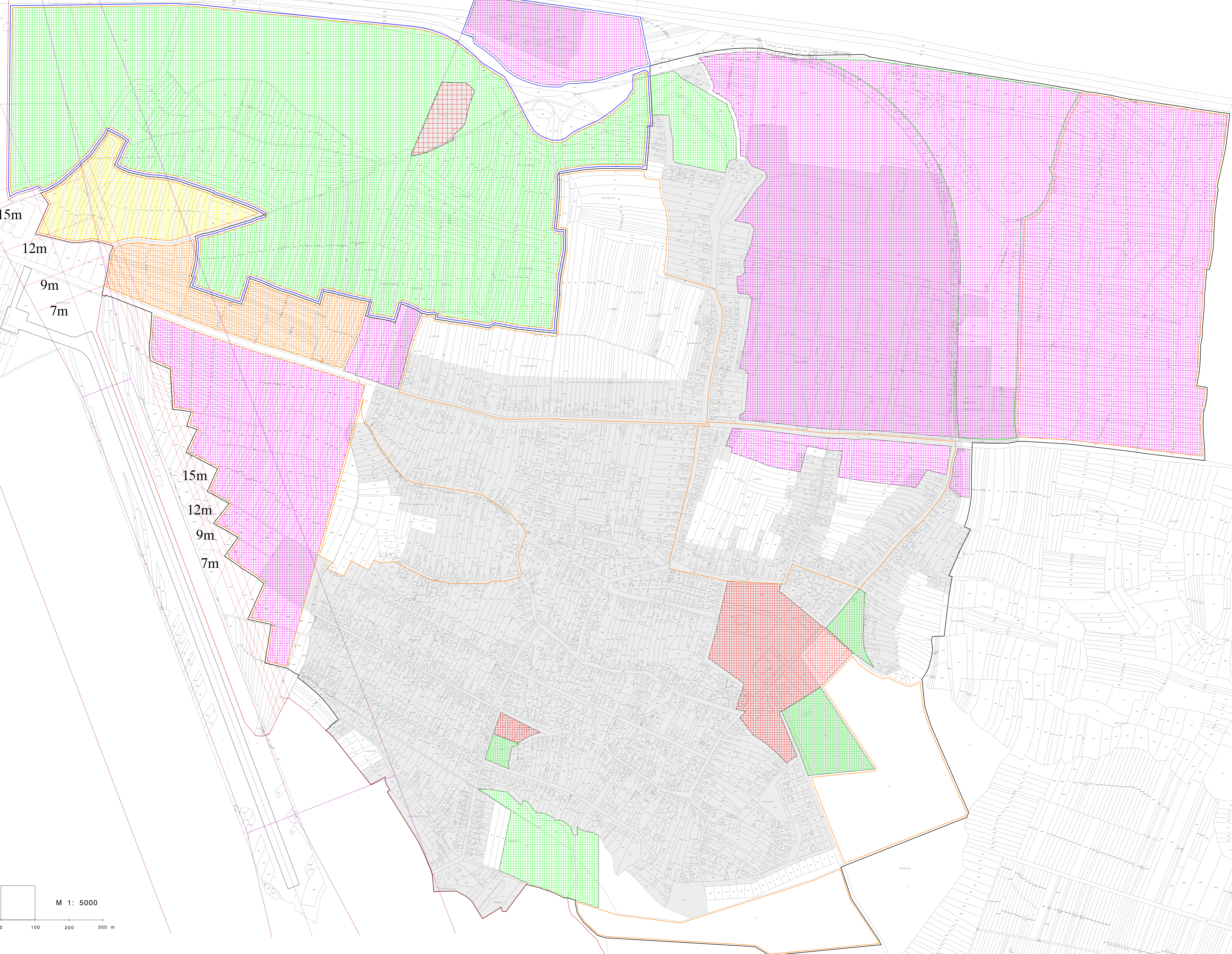
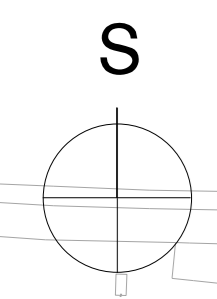


PROSTORNI PLAN UREĐENJA  
OPĆINE TRNOVEC BARTOLOVEČKI

3. IZMJENE I DOPUNE

4a. GRAĐEVINSKO PODRUČJE NASELJA  
TRNOVEC



- GRANICA NASELJA
- GRANICA GRAĐEVINSKOG PODRUČJA NASELJA
- GRANICA IZDVOJENOG GRAĐEVINSKOG PODRUČJA IZVAN NASELJA
- DETALJNI PLAN UREĐENJA - POSTOJEĆI
- OBUHVAT OBAVEZNE IZRADE URBANISTIČKOG PLANA UREĐENJA (UPU)

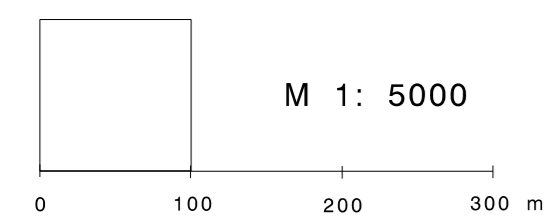
REZERVIRANE ZONE:

izgrađeno/neizgrađeno

- MJEŠOVITA NAMJENA:
  - ZONA MJEŠOVITE, PRETEŽITO STAMBENE NAMJENE
  - ZONA POVREMENOG STANOVANJA
  - JAVNA I DRUŠTVENA NAMJENA - OPĆENITO
- GOSPODARSKA NAMJENA:
  - PROIZVODNA ZONA
  - POSLOVNA ZONA
  - UGOSTITELJSKO TURISTIČKA ZONA
- SPORTSKO - REKREACIJSKA NAMJENA I JAVNE ZELENE PLOŠTINE - ZONA ZELENILA, SPORTA I REKREACIJE
- ZONA OGRANIČENJA VISINE GRADNJE UZ AERODROM s prikazom uzletno-sletne staze (izvan područja Općine)
- MOGUĆE VISINE GRAĐEVINA RUBNO UZ AERODROM

15m  
12m  
9m  
7m

15m  
12m  
9m  
7m



VARAŽDINSKA ŽUPANIJA <b>OPĆINA TRNOVEC BARTOLOVEČKI</b>	
Naziv prostornog plana: <b>PROSTORNI PLAN UREĐENJA OPĆINE -3. izmjene i dopune- PRIJEDLOG ZA PONOVNJU JAVNU RASPRAVU</b>	
Naziv kartografskog prikaza: <b>GRAĐEVINSKO PODRUČJE NASELJA TRNOVEC</b>	
Broj kartografskog prikaza: <b>4a</b>	Mjerilo kartografskog prikaza: <b>1 : 5 000</b>
Odluka o izradi izmjene i dopune Prostornog plana uređenja Općine "Službeni vjesnik Varaždinske županije" br. 44/09.	Odluka predstavničkog tijela o donošenju izmjena i dopuna Plana (službeno glasilo): "Službeni vjesnik Varaždinske županije" br. 22/00., 33/02. i 6/05.
Javna rasprava (datum objave): "Službeni vjesnik Varaždinske županije" br. 35/11. Ponovljena javna rasprava (datum objave):	Javni uvid održan: od: 15.11.2011. do: 29.11.2011. Ponovljeni javni uvid održan:
Pečat tijela odgovornog za provođenje javne rasprave:	Odgovorna osoba za provođenje javne rasprave: <b>Stjepan Hren</b> (ime, prezime i potpis)
Suglasnost na plan prema članku 98. Zakona o prostornom uređenju i gradnji ("Narodne novine", br. 76/07., 38/09., 55/11. i 90/11.)	
Klasa:	Urbroj:
Datum:	
Pravna osoba/tijelo koje je izradilo plan: <b>ZAVOD ZA PROSTORNO UREĐENJE VARAŽDINSKE ŽUPANIJE</b>	
Pečat pravne osobe/tijela koje je izradilo plan:	Odgovorna osoba: <b>Davorin Gregurinić, dipl.inž.prometa</b> (ime, prezime i potpis)
Koordinator plana / odgovorni voditelj: <b>Višnja Jalušić, dipl.inž.arh.</b>	
Stručni tim u izradi plana: <b>Višnja Jalušić, dipl.inž.arh.</b> <b>Melita Srpak, dipl.inž.agr.</b> <b>Višnja Jakovac, grad.teh.</b> <b>Tamara Vučković, dipl.inž.grad.</b>	Davorin Gregurinić, dipl.inž.prometa Tanja Martinec, dipl.inž.arh. Dubravka Komes-Jukić, dipl.inž.arh. Josip Bačan, inž.agr.
Pečat predstavničkog tijela:	Predsjednik predstavničkog tijela: _____ (ime, prezime i potpis)
Istovjetnost ovog prostornog plana s izvornikom ovjerava: _____ (ime, prezime i potpis)	Pečat nadležnog tijela, _____