






# PROSTORNI PLAN UREĐENJA OPĆINE TRNOVEC BARTOLOVEČKI

## 3. IZMJENE I DOPUNE

### 4a. GRAĐEVINSKO PODRUČJE NASELJA TRNOVEC - VARIJANTA MOGUĆNOST RAZVOJA AERODROMA DO REFERENTNOG KODA 3C

-  GRANICA NASELJA
-  GRANICA GRAĐEVINSKOG PODRUČJA NASELJA
-  GRANICA IZDVOJENOG GRAĐEVINSKOG PODRUČJA IZVAN NASELJA
-  DETALJNI PLAN UREĐENJA - POSTOJEĆI
-  OBUHVAT OBAVEZNE IZRADE URBANISTIČKOG PLANA UREĐENJA (UPU)

#### REZERVIRANE ZONE:

izgrađeno/neizgrađeno

- MJEŠOVITA NAMJENA:**
  -  - ZONA MJEŠOVITE, PRETEŽITO STAMBENE NAMJENE
  -  - ZONA POVREMENOG STANOVANJA
- JAVNA I DRUŠTVENA NAMJENA - OPĆENITO**
  - 
- GOSPODARSKA NAMJENA:**
  -  - PROIZVODNA ZONA
  -  - POSLOVNA ZONA
  -  - UGOSTITELJSKO TURISTIČKA ZONA
- SPORTSKO - REKREACIJSKA NAMJENA I JAVNE ZELENE POVRŠINE - ZONA ZELENILA, SPORTA I REKREACIJE**
  - 
-  ZONA OGRANIČENJA VISINE GRADNJE UZ AERODROM s prikazom uzletno-sletne staze (izvan područja Općine)
-  MOGUĆE VISINE GRAĐEVINA RUBNO UZ AERODROM

<b>VARAŽDINSKA ŽUPANIJA OPĆINA TRNOVEC BARTOLOVEČKI</b>	
Naziv prostornog plana: <b>PROSTORNI PLAN UREĐENJA OPĆINE - 3. izmjene i dopune - PRIJEDLOG -</b>	
Naziv kartografskog prikaza: <b>GRAĐEVINSKO PODRUČJE NASELJA TRNOVEC</b>	
Broj kartografskog prikaza: <b>VARIJANTA 4a</b>	Mjerilo kartografskog prikaza: <b>1 : 5 000</b>
Odluka o izradi izmjene i dopune Prostornog plana uređenja Općine: "Službeni vjesnik Varaždinske županije", br.44/09.	Odluka predstavničkog tijela o donošenju izmjena i dopuna Plana (službeno glasilo):
Odluka predstavničkog tijela o donošenju Plana "Službeni vjesnik Varaždinske županije" br. 22/00., 3/02. i 6/05.	"Službeni vjesnik Varaždinske županije" br.
Javna rasprava (datum objave):	Javni uvid održan od: do:
Pečat tijela odgovornog za provođenje javne rasprave:	Odgovorna osoba za provođenje javne rasprave:  Stjepan Hren  (ime, prezime i potpis)
Suglasnost na plan prema članku 98. Zakona o prostornom uređenju i gradnji ("Narodne novine", br. 76/07., 38/09., 55/11. i 90/11.)	
Klasa:	Urbroj: Datum:
Pravna osoba/tijelo koje je izradilo plan: <b>ZAVOD ZA PROSTORNO UREĐENJE VARAŽDINSKE ŽUPANIJE</b>	
Pečat pravne osobe/tijela koje je izradilo plan:	Odgovorna osoba:  Davorin Gregurinić, dipl.inž.prometa  (ime, prezime i potpis)
Kordinator plana / odgovorni voditelj: Višnja Jalušić, dipl.inž.arh.	
Stručni tim u izradi plana: Višnja Jalušić, dipl.inž.arh. Melita Srpak, dipl.inž.agr. Višnja Jakovac, grad.teh. Tamara Vučeković, dipl.inž.grad.	Davorin Gregurinić, dipl.inž.prometa Tanja Martinec, dipl.inž.arh. Dubravka Komes-Jukić, dipl.inž.arh. Josip Bačan, inž.agr.
Pečat predstavničkog tijela:	Predsjednik predstavničkog tijela:   (ime, prezime i potpis)
Istovjetnost ovog prostornog plana s izvornikom ovjerava:	Pečat nadležnog tijela,   (ime, prezime i potpis)

15m

12m

9m

7m

15m

12m

9m

7m

M 1: 5000

0 100 200 300 m